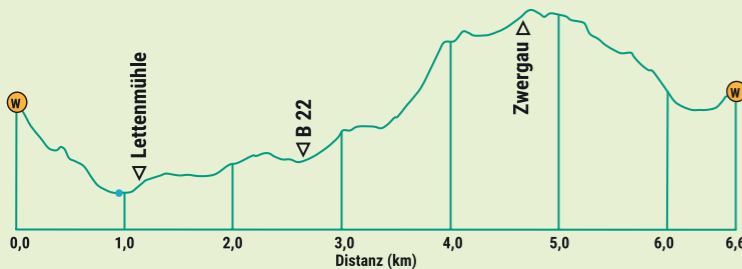
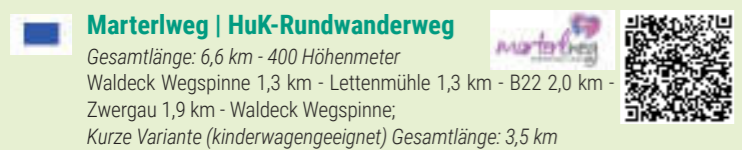
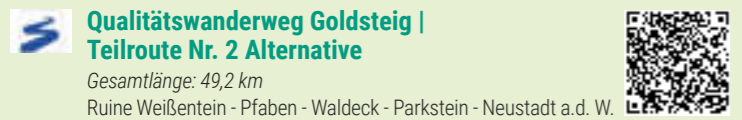
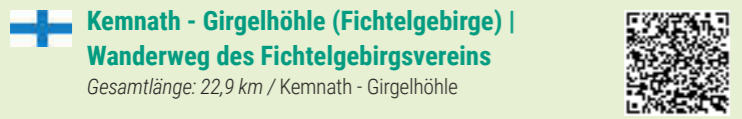
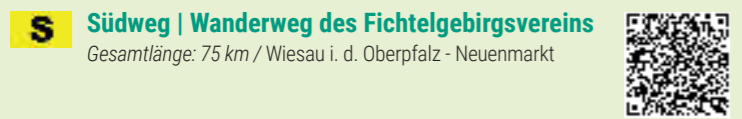
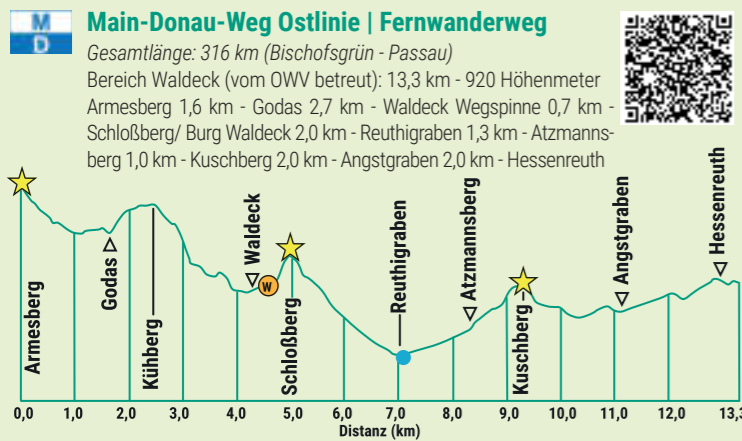
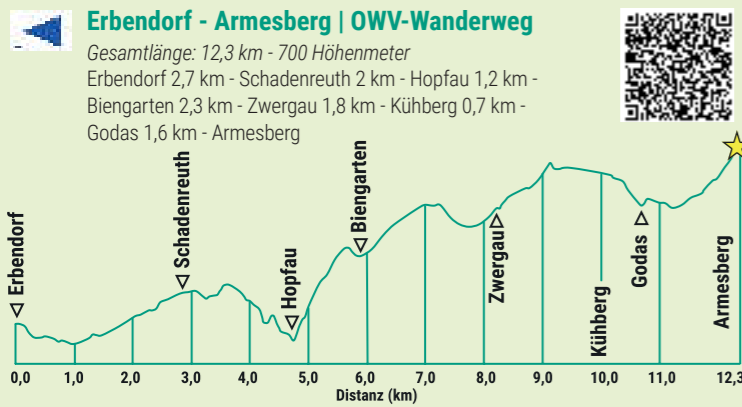
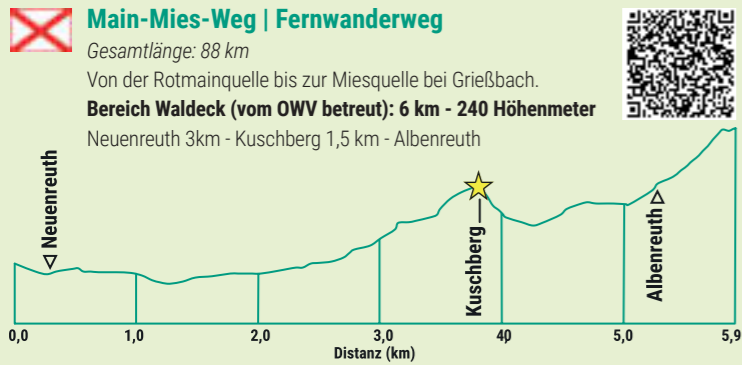


WANDERKARTE wunderbares Waldeck



Herausgegeben vom Heimat- und Kulturverein Waldeck e.V.
- Zweigverein des Oberpfälzer Waldvereins -

Erlebnis Waldeck - wunderbar, wandelbar, wanderbar

Diese Wanderkarte will Sie einladen, unsere reizvolle Landschaft in und um Waldeck, die Natur, die Kultur und die Menschen kennenzulernen – ganz egal ob Sie von weither kommen oder ganz aus der Nähe. Zahlreiche ehrenamtliche Helfer unseres Vereines machen unser Waldeck und seine Umgebung erlebbar für Sie. Seit es durch die Restauration und Gestaltung der Burgruine, durch Schaffung und Instandhaltung der zahlreichen Wander- und Themenwege oder durch kulturelle und musikalische Angebote, etwa durch Feste und Konzerte, bei denen Werke des berühmten Sohnes Waldecks, dem Komponisten Hans von Kößler, im Mittelpunkt stehen.

Der Heimat- und Kulturverein Waldeck wünscht Ihnen eine wunderbare Wander- und Erlebniszeit!

Heimat- und Kulturverein Waldeck e.V. (HuK)

1. Vorstand Georg Wagner
Im Höritz 28 · 95478 Markt Waldeck
Email: vorstand@markt-waldeck.de


Informationen und
Wegbeschreibungen auch unter:
www.markt-waldeck.de

Diese Karte wird zum Selbstkostenpreis zur Verfügung gestellt – über eine kleine Spende würden wir uns freuen.



Burg & Markt Waldeck

Waldeck, ehemalige Marktgemeinde und jetziger Ortsteil von Kemnath, dem „Tor zur Oberpfalz“, liegt am Fuße des Schlossberges mit seiner Burgruine. Erstmals 1124 als Sitz der Landgrafen von Leuchtenberg erwähnt, bildete die Burg über Jahrhunderte den landesherrschaftlichen sowie administrativ-militärischen Schwerpunkt des Kemnather Landes. Als solches war es zu jeder Zeit das Ziel kriegerischer Heimsuchungen gewesen. Vor allem im Dreißigjährigen Krieg und während des Spanischen Erbfolgekrieges erlebte die Bevölkerung die Drangsale und Nöte militärischer Kämpfe und Belagerungen, die das Schloss Waldeck letztendlich nicht überstehen sollte und 1705 geschleift wurde. Auch der „alte“ Markt Waldeck, am Südhang des Berges gelegen, wurde im Jahre 1794 durch eine verheerende Feuersbrunst vollständig zerstört und danach an heutiger Stelle wieder aufgebaut.



Geologie und Geschichte erleben

Waldeck gehört zum Kemnather Land, welches durch die Höhenzüge des Fichtelgebirges, den Steinwald und den Hessenreuther Wald eingerahmt wird und gen Westen in flacheres Muschelkalkgebiet ausläuft. Aus der an sich ebenen Landschaft erheben sich rund ein Dutzend Basaltkegel – ehemalige Vulkane. Der Schlossberg ist neben dem Rauhen Kulm einer der bekanntesten und schönsten Vulkanberge. Geo-Erlebniswege des Geoparks Bayern-Böhmen zeigen auf Schautafeln viel Interessantes und Wissenswertes. Hier thront eine der ältesten Burgen in der Oberpfalz, die Burg Waldeck. Von der Burg hat man ein wunderschönes Panorama über die Oberpfalz mit dem Fichtelgebirge, den Geopark und den Naturpark Steinwald.



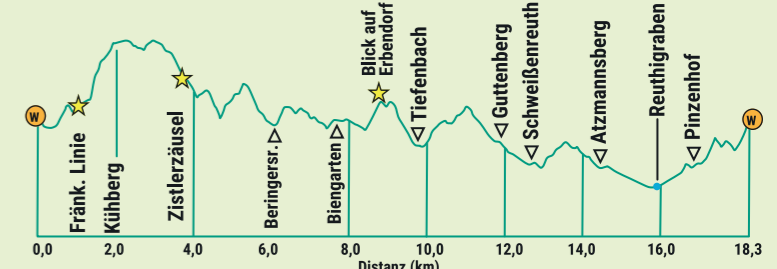
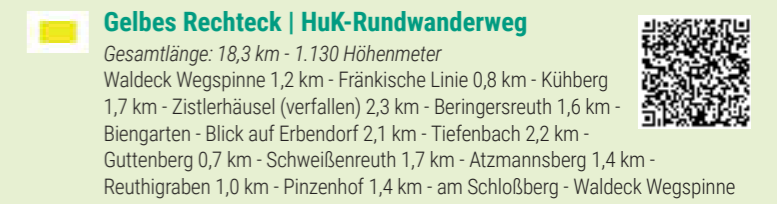
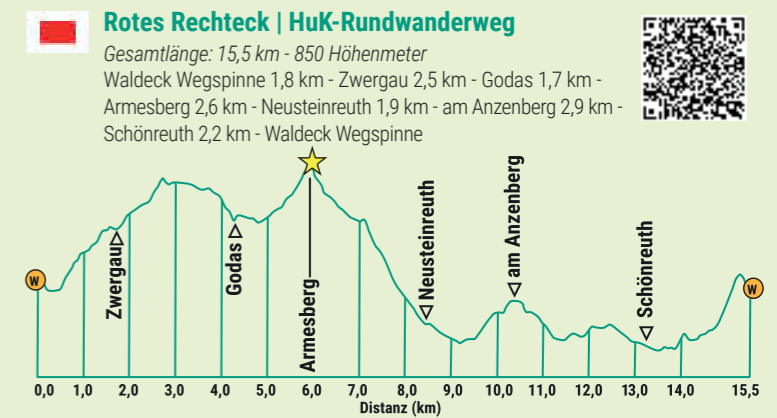
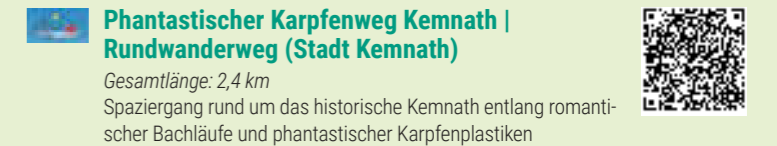
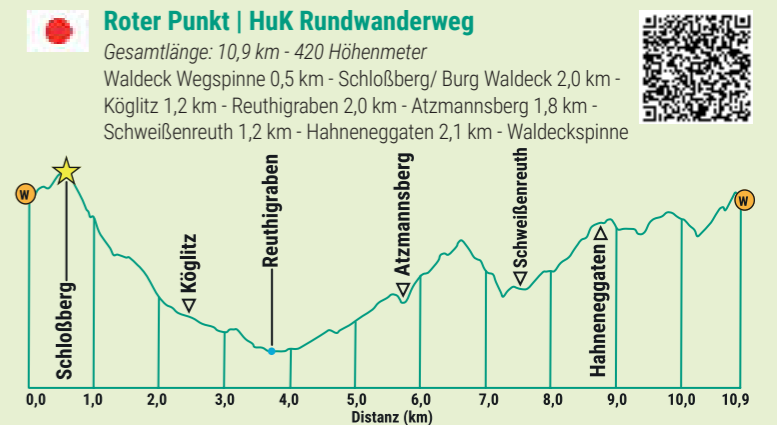
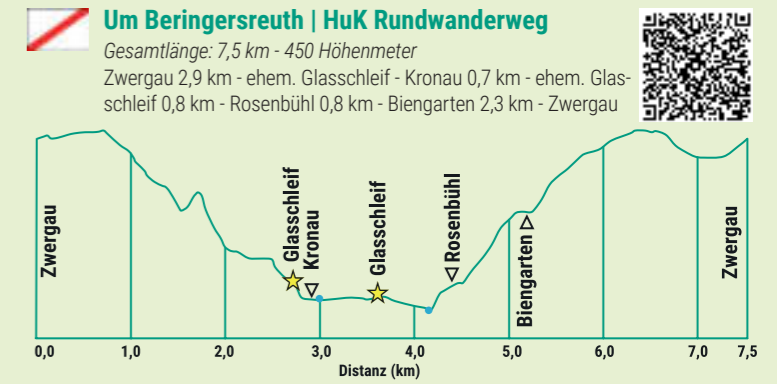
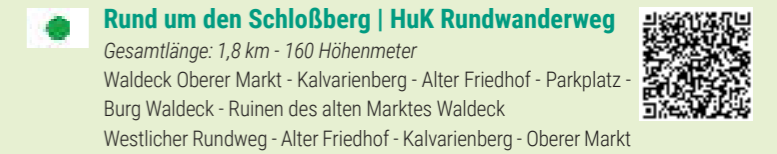

Natur-Schönheit entdecken

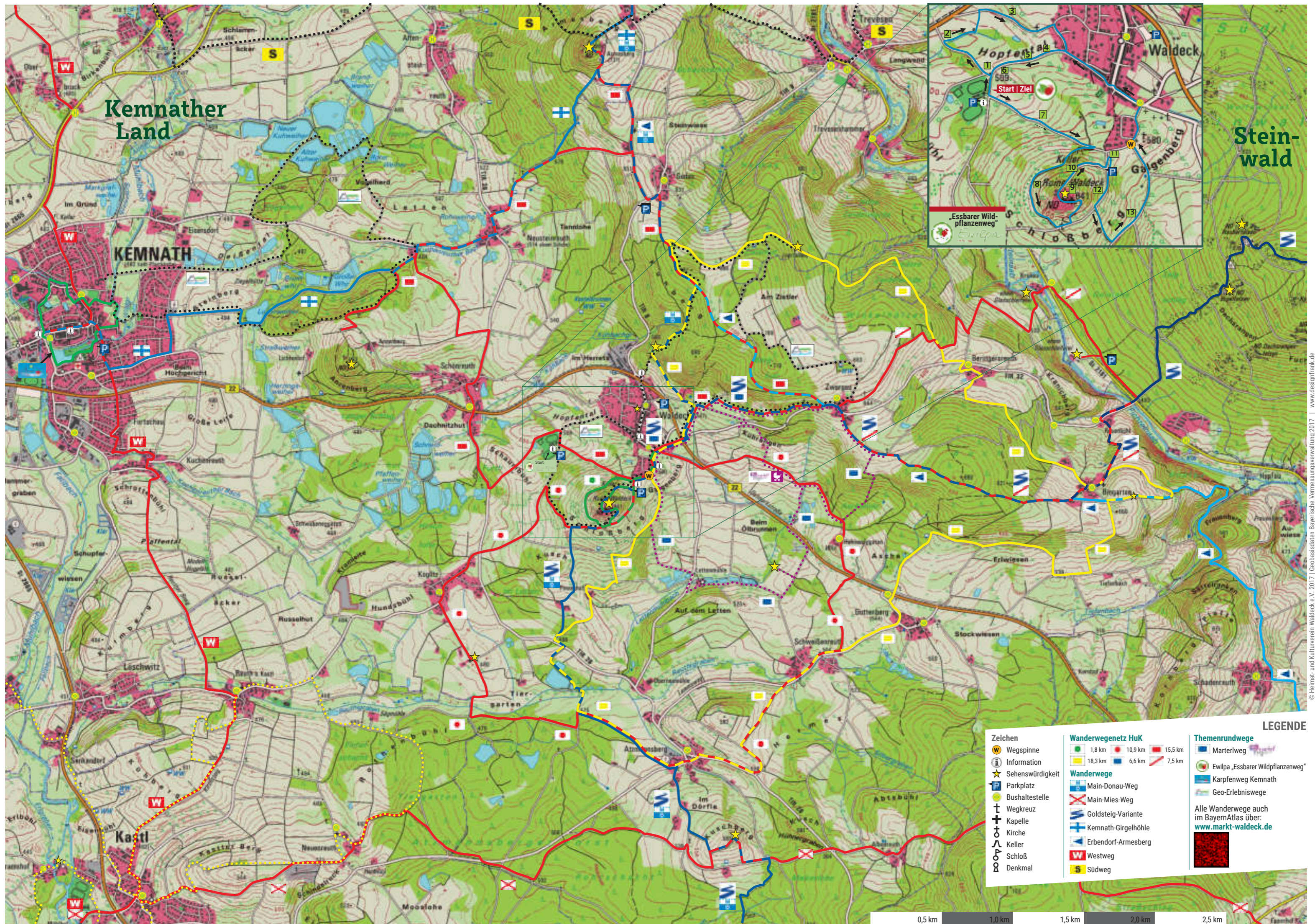
Der Schlossberg hat sich, vielleicht auch gerade durch seine Unwirtlichkeit und die extensive landwirtschaftliche Nutzung, vielerorts schon seltene oder nicht mehr vorhandene Pflanzen- und Tierarten bewahren können. Im Jahr 2017 wurden mit der Anlage des derzeit deutschlandweit einmaligen Themenweges „Essbarer Wildpflanzenweg“, kurz Ewilpa, begonnen. Dieser Wanderweg führt Sie um den Schlossberg und Markt herum an naturnahe Stellen, an denen die Vielfalt der Pflanzen und auch ihre Verwendung als Nahrungs- und Heilmittel auf vielen interessanten Tafeln gezeigt wird.



Wandern in reizvoller Umgebung

Eingerahmt von Kemnath, Steinwald, Armesberg und dem Kuschberg, wird das Waldecker Land durchzogen von unseren örtlichen Rund- und Themenwegen wie auch überregionalen Weit- und Fernwanderwegen, wie dem Goldsteig und dem Main-Donau-Weg. Innerhalb des Wegenetzes gibt es vielfältige Möglichkeiten diese zu kombinieren und individuelle Touren zu planen. Eine weitere Möglichkeit bieten die **QR-Codes**. Einfach mit Ihrem Smartphone absキャン und Sie finden im **BayernAtlas** detaillierte Wanderinfos und jederzeit Ihren exakten Standort.





**Kemnath
Land**

**Stein-
wald**

KEMNATH

„Esbarer Wild-
pflanzenweg“
Ewipa

LEGENDE

Zeichen	Wanderwegenetz HuK	Themenrundwege
Wegspinne	1,8 km	Marterlweg
Information	10,9 km	Ewipa „Esbarer Wildpflanzenweg“
Sehenswürdigkeit	18,3 km	Karpenweg Kemnath
Parkplatz	6,6 km	Geo-Erlebniswege
Bushaltestelle	7,5 km	
Wegkreuz		
Kapelle	Main-Donau-Weg	
Kirche	Main-Mies-Weg	
Keller	Goldsteig-Variante	
Schloß	Kemnath-Girgelhöhle	
Denkmal	Erbendorf-Armsberg	
	Westweg	
	Südweg	

0,5 km 1,0 km 1,5 km 2,0 km 2,5 km